




EINBAHNSTRASSENREGELUNG FÜR DIE STRASSEN

„RUE DE STALINGRAD/ RUE BOURBAKI“

Ab dem 03. August 2020 finden auf Höhe der Straße „Rue de Stalingrad“ und dem südlichen Teil der Straße „Rue Bourbaki“ Bauarbeiten statt. Diese Bauarbeiten sind Teil der vorzeitigen Umgestaltung bestimmter Verkehrswege im Zentrum des künftigen Öko-Viertels „Flaubert“. Diese Straßen bleiben auch während der Bauphase der Zufahrtswege zur Brücke „Pont Flaubert“ für den Verkehr geöffnet. Während dieser Zeit ist der Verkehrsfluss im Bereich der Bauarbeiten allerdings nur in Richtung Süden > Norden möglich.



Um das Viertel „Sud III“ zu erreichen, wird eine Umleitungsstrecke eingerichtet.

-  Baustellenbereich
-  Umleitung
-  Verkehrsrichtung

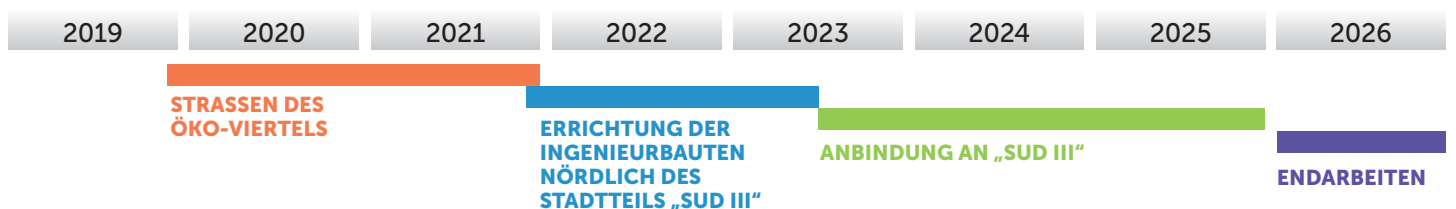
DAS PROJEKT IM ÜBERBLICK

Ziel der Neugestaltung der linksufrigen Zufahrtswege zur Brücke „Pont Flaubert“ ist die Schaffung einer direkten Verbindung zwischen der Brücke und der Schnellstraße „Sud III“. Geplant sind in diesem Zusammenhang die Errichtung von drei Ingenieurbauwerken, die Schaffung eines kompletten Verkehrsknotenpunktes sowie der Bau bestimmter Verbindungsstraßen für das künftige Öko-Viertel „Flaubert“.



Terminplan

Die Arbeiten werden in **4 großen Bauphasen** durchgeführt.



Kosten und Finanzierung

Der Bau der endgültigen Zufahrtswege zur Brücke „Pont Flaubert“ auf dem linken Ufer wird auf **180 Millionen Euro** geschätzt.

Das Projekt ist im Entwurf des Planungsvertrags zwischen Staat und der Region Haute-Normandie 2015-2020 enthalten.

Dieser Vertrag sieht vor, dass die Finanzierung der Bauarbeiten je zur Hälfte vom Staat und von den Gebietskörperschaften getragen wird.

