

FLASH INFO

MAI 2023 • n° 6

TRAVAUX D'AMÉNAGEMENT DE LA BRETELLE D'ENTRÉE VERS LE PONT FLAUBERT

Depuis le mois d'octobre 2022, les premières étapes des travaux de raccordement du pont Flaubert à la voie rapide Sud III ont commencé : la première, avec la création de la bretelle de sortie depuis le pont Flaubert (octobre 2022 à mai 2023) et la deuxième, avec l'aménagement de l'échangeur Stalingrad (mi-février à juin 2023).

À compter du 31 mai 2023, une nouvelle étape débutera en vue de réaliser la bretelle d'entrée vers le pont Flaubert depuis la future place du quartier Rouen Flaubert.

La durée prévisionnelle de ces travaux est de 6 mois et demi.

Ces travaux ont pour conséquence de modifier les conditions de circulation sur le pont Flaubert et ses accès, entre la rive droite et le carrefour giratoire de la Motte.

Pendant toute la durée de ces travaux, il sera maintenu 2 voies pour chacun des sens de circulation selon la configuration suivante :

>> Pour le sens de circulation A150 > Pont Flaubert > Giratoire de la Motte :

Il sera mis en place une réduction du nombre de voies de circulation en extrémité du pont Flaubert (passage de 3 à 2 voies).

Les usagers emprunteront la bretelle de sortie et la partie de la place centrale du quartier nouvellement créées pour aller rejoindre la voie rapide Sud III (RN338) via le giratoire de la Motte. Jusqu'à la mise en service du projet, les usagers en provenance du pont Flaubert utiliseront cet itinéraire.

>> Pour le sens de circulation Giratoire de la Motte > Pont Flaubert > A150 :


Les automobilistes emprunteront le giratoire Madagascar en sens inverse puis la rampe d'accès au pont Flaubert. À l'arrivée sur le pont Flaubert et son viaduc d'accès, les usagers retrouveront des conditions normales de circulation. Cet itinéraire sera utilisé jusqu'à la fin des travaux de la bretelle d'entrée vers le pont Flaubert (mi-décembre 2023).

Le débouché de la rue Léon Malétra sur la RN1338 sera régulé à l'aide d'un cédez-le-passage.

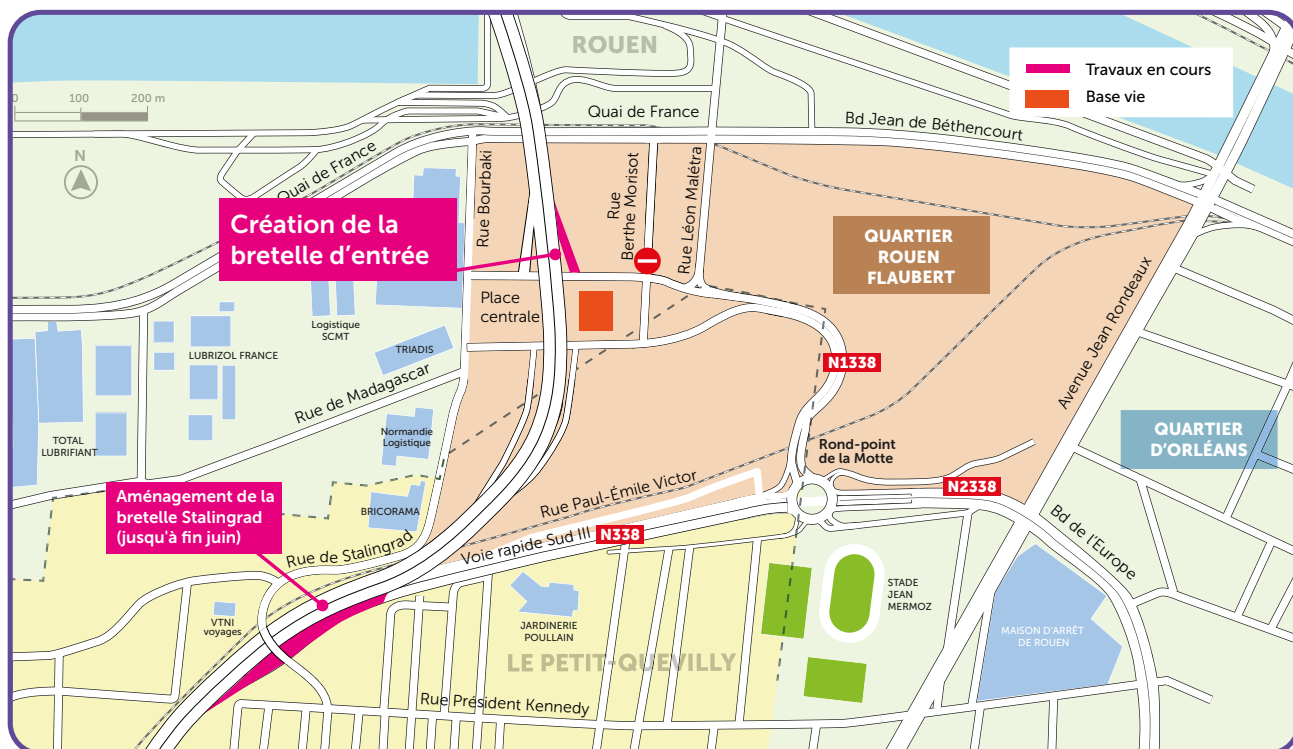
Toutes les restrictions de circulation mises en place pour les étapes de travaux précédentes en tête Nord du pont Flaubert (rive droite – A150 | RN1338) seront levées. En outre, la section de la rue Madagascar comprise entre le giratoire Madagascar et la rue Bourbaki étant fermée à la circulation, deux itinéraires de déviation seront mis en place :

>> Entre le giratoire de la Motte et la rue Bourbaki, via la rue Malétra et le quai de France ;

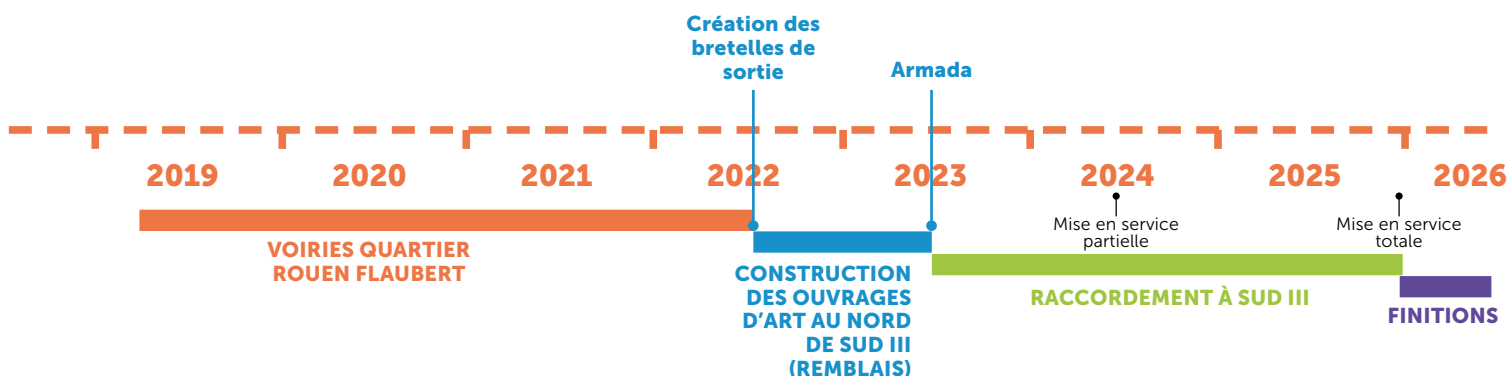
>> Entre la rue Bourbaki (partie Sud) et le pont Flaubert, via la partie de la place centrale du quartier Rouen Flaubert, le giratoire de la Motte pour faire demi-tour, et la RN1338 jusqu'au giratoire Madagascar.

Voir plans au verso 

Plan de situation de l'étape en cours



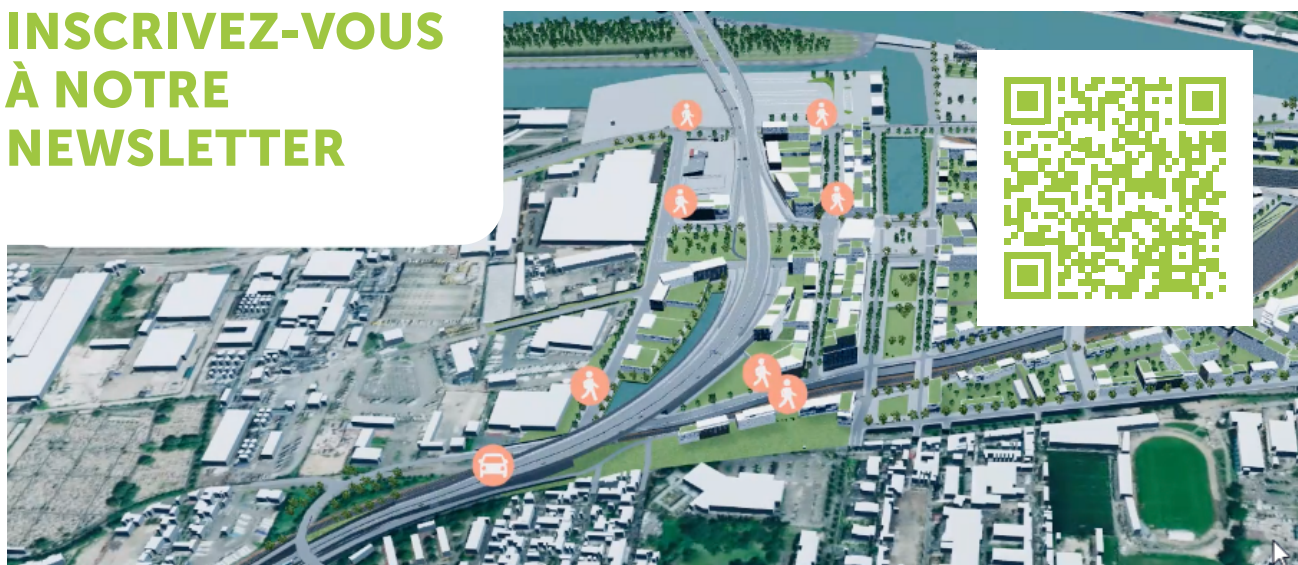
Les étapes du projet global



Itinéraires de déviation



**INSCRIVEZ-VOUS
À NOTRE
NEWSLETTER**



<https://www.acces-pontflaubert-rivegauche.fr/>